

Nazwa projektu:

Budowa ul. Statki – budowa drogi wraz z odwodnieniem i oświetleniem

Wnioskodawca:

Jan Świerkot

Lokalizacja projektu:

Żory obręb Rój ul. Statki. Ulica Statki – własność Gminy Miejskiej Żory oraz grunty wyłączone decyzją ZRiD.

Opis projektu (pisownia oryginalna):

Przedmiotem niniejszego zgłoszenia jest budowa drogi kategorii gminnej, ulicy Statki o długości 500 m. Celem budowy drogi jest poprawa warunków dojazdu do istniejących budynków oraz odprowadzenie wód deszczowych poprzez budowę kanalizacji.

Szacunkowy koszt projektu:

1. Budowa drogi ul. Statki o szer. 5 m – $500 \text{ m} \times 4\,000 \text{ zł/mb} = 2\,000\,000 \text{ zł}$
2. Oświetlenie 5 lamp – $5 \times 15\,000 \text{ zł} = 75\,000 \text{ zł}$

Łączny koszt: **2 075 000 zł**

Załączniki:

- mapa zasadnicza,
- kopia fragmentu aktu notarialnego,
- lista poparcia.



ODP. UM ŻORY W
SPRAWIE DROGI

Al. Wojska Polskiego 25, 44-240 Żory
tel. 32 43 48 221, fax 32 43 51 215
www.zory.pl e-mail:umzory@um.zory.pl
SIŁSKA I GRODZIAKOSCI

Żory, ^{24.03}.....2021 r.

IN.7018.16.2021.JO

Pan
Wacław Śmieja



Dotyczy: odpowiedzi na pismo z dnia 01.03.2021 r.

W odpowiedzi na Państwa pismo z dnia 01.03.2021 r. potwierdzam, że w 2017 roku zostało wydane pozwolenie na budowę drogi na ul. Karpackiej, i że Gmina posiada pełną dokumentację niezbędną do realizacji przedmiotowej inwestycji. Od 2017 roku toczy się również postępowanie związane z uzyskaniem decyzji o zezwoleniu na realizację inwestycji drogowej – budowa ul. Statki. Ze względu na problemy proceduralne postępowanie to nie zostało jeszcze ukończone. Planowany termin uzyskania decyzji to czerwiec 2021 r. Niezaprzeczalnym jest fakt, że budowa ul. Karpackiej jest powiązana z budową ul. Statki i realizacja budowy tych ulic rozdzielnie jest nieuzasadniona. Brak nawierzchni docelowej ul. Statki spowoduje zanieczyszczenie (zniszczenie) nawierzchni ul. Karpackiej.

Wobec powyższego informuję, że realizacja budowy nawierzchni ul. Karpackiej będzie rozpatrywana po zakończeniu procedury związanej z uzyskaniem Decyzji na Realizację Inwestycji Drogowej ul. Statki (łącznie z wywłaszczeniem nieruchomości pod budowę drogi).

Jednocześnie informuję, że do czasu realizacji wnioskowanej inwestycji nawierzchnie ww. ulic utrzymywane będą w stanie przejezdności w ramach bieżącego utrzymania dróg.

Otrzymują:

- 1/ Adresat
- 2/ IMI
- 2/ IN – aa.

PREZYDENT MIASTA

Waldemar Socha



UA-RA.6740.636.2017.ZS

Żory, 08.12.2017 r.

**ZAWIADOMIENIE
o wszczęciu postępowania**

w sprawie budowy drogi

Zgodnie z art. 9, art. 10 w związku z art. 61 § 4 ustawy z dnia 14 czerwca 1960 r. - Kodeks postępowania administracyjnego (tekst jednolity: Dz. U. z 27.06.2017 r. poz. 1257) zawiadamiam, że w dniu 09.11.2017 r. do Wydziału Urbanistyki i Architektury Urzędu Miasta w Żorach wpłynął wniosek złożony przez Panią Jolantę Piecha, pełnomocnika inwestora:

Gminy Miejskiej Żory, al. Wojska Polskiego 25, Żory

o wydanie pozwolenia na budowę **drogi ul. Karpackiej wraz z odwodnieniem i oświetleniem**, zlokalizowanej w Żorach, ul. Karpacka (działki nr: 1478/32, 1350/32, 1477/32, 1616/29, 852/29, 272/19, 274/13, 254/19, 253/19).

Strony postępowania mogą w tutejszym Urzędzie Miasta w Żorach, al. Wojska Polskiego 25 (III piętro p. 301) zapoznać się z dokumentacją oraz zgłosić ewentualne zastrzeżenia i uwagi.

Otrzymują:

- 1 x Jolanta Piecha - pełnomocnik inwestora
 - 25 x strony postępowania
 - 1 x PINB, ul. Dworcowa 7, Żory + zał. nr 1
 - 1 x Wydział IMI w m.
 - 1 x Wydział SM w m.
 - 1 x aa.
- Dane stron postępowania wg załącznika nr 1.

z up. PREZYDENTA MIASTA




Daniel Wawrzyczek
Zastępca Prezydenta

PROJEKT ODRZUCONO Z POWODÓW
FORMALNYCH.

W 2022r. brak formularzy - dostępne w wersji
elektronicznej. Dyskryminowanie starszej
części społeczeństwa.

SIWIERKOWI JAN

ZORY DN. 02.08.2019r.



PROJEKT OBYWATELSKI

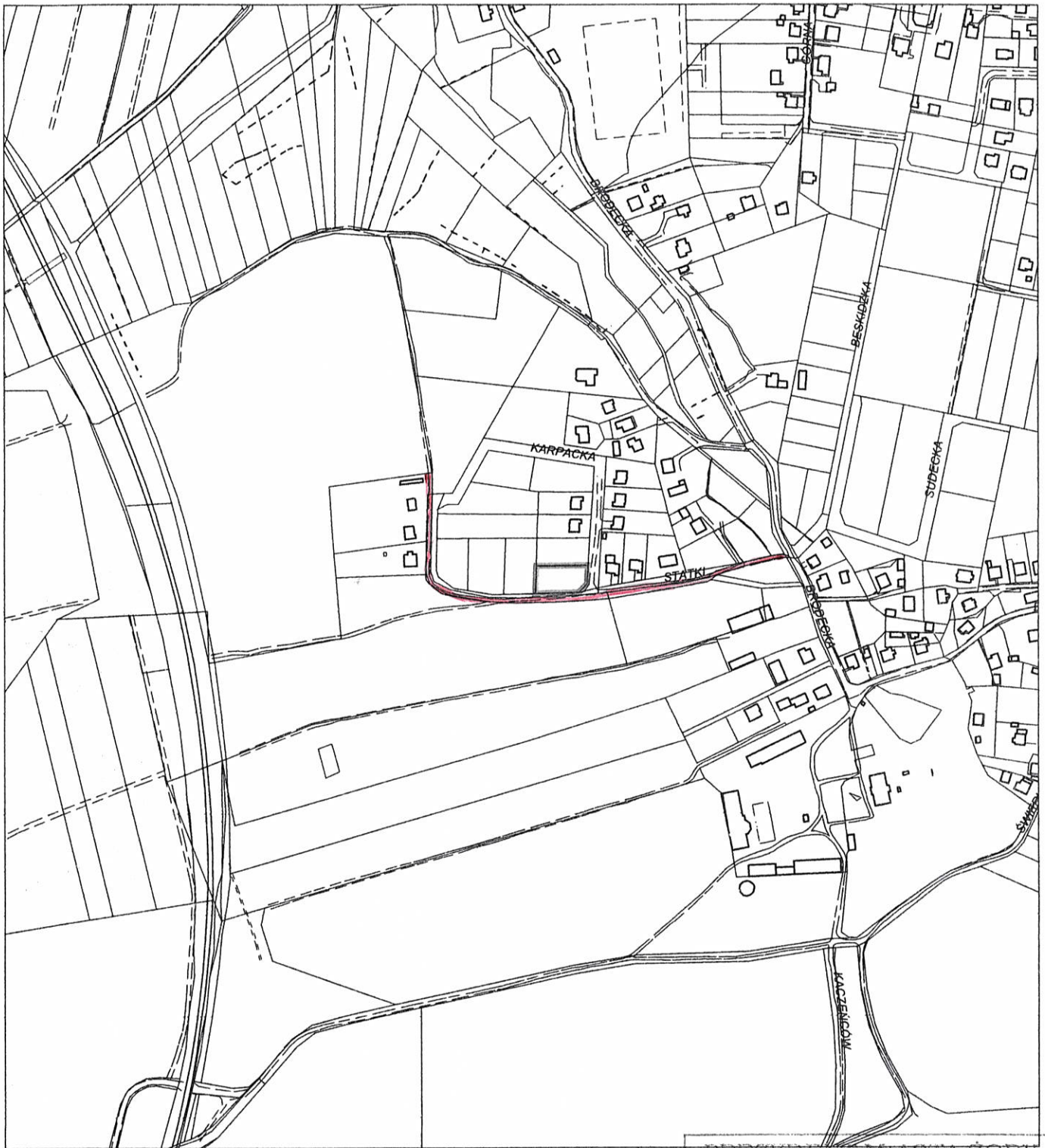
DLA DZIELNICY RÓJ -
ul. Karpacka

Składem wniosków o wykonanie
mawierzchni drogowej ul.
Karpackiej. Projekt został
wykonany przez UM Żory
w 2016r. o realizacji drogi
zapewniał UM Żory, że
nastąpi 2017r. w piśmie
IMI - RIN. 7013.1.22.2015 TN.

Jan Siwierko

Mapa zasadnicza

Skala 1:5000



bez opłaty skarbowej na pods. art.3 ustawy z dnia 16.11.2006 r o opłacie skarbowej (Dz.U.Nr 225, poz. 1635) i zał. Nr 5 Rozp. z dnia 19.02.2004r w sprawie wysokości opłat za czynności geodezyjne i kartograficzne oraz udzielenie informacji. a także wykonywanie wyrysów i wypisów z operatu ewidencyjnego (Dz.U.Nr 37, poz. 333)

PREZYDENT MIASTA ŻORY
Wydział Geodezji, Kartografii i Katastru
Referat Zasobu Geodezyjnego i Kartograficznego
Reprodukowanie, rozpowszechnianie i rozprowadzanie niniejszego dokumentu wymaga zezwolenia, o którym mowa w art. 18 ustawy z dnia 17 maja 1989 r. Prawo geodezyjne i kartograficzne (Dz. U. Nr 240, poz. 2027 z 2005 r.)
z up. PREZYDENTA MIASTA
Żory 06-06-2013 r. Imię i nazwisko, podpis, stanowisko służbowe osoby upoważnionej
zasobu geodezyjnego i kartograficznego

PREZYDENT MIASTA ŻORY
Wydział Geodezji, Kartografii i Katastru
Referat Zasobu Geodezyjnego i Kartograficznego
Poświadczam zgodność niniejszej mapy z oryginałem przyjętym do państwowego zasobu geodezyjnego i kartograficznego w dniu i zewidencjonowanym pod nr 21.28/13
NINIEJSZA MAPA NIE MOŻE SŁUżyć DO CELÓW PROJEKTOWYCH.
z up. PREZYDENTA MIASTA
Żory Imię i nazwisko, podpis, stanowisko służbowe osoby upoważnionej
06-06-2013 r.

TYTUŁU WDRZUCENIA

PROJEKT ODRZUCONO - GMINA ŻORY
 NIE JEST WŁAŚCICIELEM DROGI UL. STĄTKI
 WIĘC DROGA NIE JEST
 DROGĄ PUBLICZNĄ

Załącznik nr 1 do
 Zarządzenia nr OR.0050.870.2020
 Prezydenta Miasta Żory
 z dnia 22.07.2020 r.

**Formularz zgłoszenia projektu do
 Żorskiego Budżetu Obywatelskiego 2021**

Imię i Nazwisko Wnioskodawcy (Autora)	JAN ŚWIERKOT		
Adres zamieszkania Wnioskodawcy (Autora)	Ulica: [REDACTED]	Nr domu: [REDACTED]	Nr mieszkania:
Data urodzenia Wnioskodawcy (Autora)	[REDACTED] / [REDACTED] - [REDACTED] / [REDACTED]	[REDACTED] / [REDACTED] / [REDACTED]	
Dane do kontaktu z Wnioskodawcą (Autorem) dla Urzędu Miejskiego	Nr tel. :	[REDACTED]	
	E-mail:	[REDACTED]	

Informacja o przetwarzaniu danych osobowych

W związku z przetwarzaniem Pani/Pana danych osobowych w Urzędzie Miasta w Żorach, informujemy na podstawie art.13 ust. 1 i ust. 2 rozporządzenia Parlamentu Europejskiego i Rady (UE) 2016/679 z dnia 27 kwietnia 2016 r. w sprawie ochrony osób fizycznych w związku z przetwarzaniem danych osobowych i w sprawie swobodnego przepływu takich danych oraz uchylenia dyrektywy 95/46/WE (ogólne rozporządzenie o ochronie danych) (Dz. Urz. UE L z 04.05.2016 r., nr 119, s.1), zwane dalej w skrócie „**RODO**”:

1. Administratorem Pani/Pana danych osobowych jest Prezydent Miasta Żory, z siedzibą 44-240 Żory, al. Wojska Polskiego 25.
2. Z Inspektorem Ochrony Danych, może Pani/Pan skontaktować się w sprawach związanych z ochroną danych osobowych, w następujący sposób:
 - a. pod adresem poczty elektronicznej: iod@um.zory.pl,
 - b. pisemnie na adres siedziby Administratora,
 - c. telefonicznie: (32) 32 43 48 133.
3. Podstawa prawna i cele przetwarzania danych osobowych. Przetwarzanie Pani/Pana danych odbywa się w związku z realizacją procedury Żorskiego Budżetu Obywatelskiego,
4. Pani/Pana Dane osobowe mogą być przekazywane wydziałom Urzędu Miasta i miejskim jednostkom organizacyjnym w celu wykonywania zadań publicznych lub innym podmiotom, jeżeli przepis prawa nakłada na Prezydenta Miasta taki obowiązek.
5. Pani/Pana dane osobowe będą przechowywane jedynie w okresie niezbędnym do spełnienia celu, dla którego zostały zebrane, czyli wyboru zadań do realizacji a po tym czasie przez okres oraz w zakresie wymaganym przez przepisy powszechnie obowiązującego prawa. Po spełnieniu celu, dla którego Pani/Pana dane zostały zebrane, mogą one być przechowywane jedynie w celach archiwalnych, przez okres, który zostanie wyznaczony przede wszystkim na podstawie rozporządzenia Prezesa Rady Ministrów z dnia 18 stycznia 2011 r. w sprawie instrukcji kancelaryjnej, jednolitych rzeczowych wykazów akt oraz instrukcji w sprawie organizacji i zakresu działania archiwów zakładowych, chyba że przepisy szczególne stanowią inaczej.
6. Na zasadach określonych przepisami RODO, posiada Pani/Pan prawo do: dostępu do swoich danych osobowych, sprostowania swoich danych osobowych, usunięcia swoich danych osobowych, ograniczenia przetwarzania swoich danych osobowych, do wniesienia sprzeciwu wobec przetwarzania Pani/Pana danych osobowych, do cofnięcia zgody na dalsze przetwarzanie danych osobowych, wniesienia skargi do Prezesa Urzędu Ochrony Danych Osobowych.
7. Na zasadach określonych przepisami RODO, posiada Pani/Pan prawo do: cofnięcia zgody w dowolnym momencie, cofnięcie zgody pozostaje bez wpływu na przetwarzanie danych, którego dokonano na podstawie zgody przed jej cofnięciem.
8. Pani/Pana dane osobowe nie będą przetwarzane w sposób zautomatyzowany i nie będą profilowane.

ZAPEWNIENIE O
REALIZACJI INWESTYCJI
W 2017r.

URZĄD MIASTA ŻORY
ISO 9001

ŚLĄSKA NAGRODA JAKOŚCI

Al. Wojska Polskiego 25, 44-240 Żory
tel. 32 43 48 200, fax 32 43 50 7
www.zory.pl e-mail: umzory@um.zory

PISMO Z 2015r.

IMI-RIN.7013.1.22.2015.TW


Żory, 18.12.2015r.

Jan Świerkot

dotyczy: wniosku z 25.11.2015 ws. ul. Karpackiej w Żorach

W odpowiedzi na wniosek z dnia 25.11.2015r. informuję, w roku 2016 zostanie zlecone wykonanie dokumentacji projektowej budowy drogi wraz z odwodnieniem ul. Karpackiej, natomiast realizacja zadania przewidziana jest na rok 2017.

Sprawa dot. usunięcia drzew została przekazana do Wydziału Inżynierii Środowiska celem rozpatrzenia zgodnie z kompetencjami.


Bronisław Pruchnicki
Doradca Prezydenta

Otrzymują:

1. Adresat
2. IMI-aa.
3. IS w miejscu

KOPIA Z AKTU NOTARIALNEGO WAŻNE !!!

cztery zera siedem tysięcy sto trzy łamane przez jeden) oraz, że w skład tej nieruchomości wchodzi między innymi działka gruntu obręb 0009 Rój o numerze ewidencyjnym 1466/32 (jeden tysiąc czterysta sześćdziesiąt sześć łamane przez trzydzieści dwa) o powierzchni 0,1041 ha (jeden tysiąc czterdzieści jeden metrów kwadratowych), a w dziale III powołanej księgi wieczystej wpisane jest prawo drogi na rzecz właścicieli działek nr nr 84 i 85 wykazu Brodek 12 – wpis z 21 czerwca 1916 roku, zaś dział IV tej księgi jest wolny od wpisów. -----

2. Oświadczają oni ponadto, że: -----

a) opisana wyżej nieruchomość wolna jest od nieujawnionych w księdze wieczystej obciążeń, roszczeń i praw osób trzecich, a ujawnione w księdze wieczystej prawo drogi wygasło na skutek niewykonywania przez okres co najmniej dziesięciu lat, -----

b) opisana wyżej działka gruntu numer 1466/32 jest niezabudowana, nieogrodzona i nieuzbrojona, jest położona bezpośrednio przy drodze publicznej - ulicy Statki. -----

*ul. Statki nie jest drogą publiczną.
Kłamstwo w akcie notarialnym - art. 221 § 1*

§ 2. Strony okazują: -----

a) kserokopię zarządzenia Prezydenta Miasta Żory numer OR.0050.532.2012, z dnia 18 kwietnia 2012 roku odnośnie przeznaczenia do sprzedaży działki gruntu numer 1466/32 w drodze przetargu ustnego nieograniczonego za cenę wywoławczą 54.000,00zł, -----

b) kserokopię zarządzenia Prezydenta Miasta Żory numer OR.0050.532.2012, z dnia 17 października 2012 roku odnośnie ogłoszenia drugiego przetargu ustnego nieograniczonego na sprzedaż działki gruntu numer 1466/32 w drodze za cenę wywoławczą obniżoną o 10%, wynoszącą 48.600,00zł, ---

c) protokół z drugiego przetargu ustnego nieograniczonego przeprowadzonego w dniu 26 listopada 2012 roku, z którego wynika, że: --

– wyłonionymi w przetargu nabywcami działki gruntu numer 1466/32 zostali stawający do niniejszego aktu Jan i Maria małżonkowie Świerkot, -----

– działka ta, zgodnie z miejscowym planem zagospodarowania przestrzennego, znajduje się w terenie zabudowy mieszkaniowej jednorodzinnej (symbol planu E 65MN), -----

d) wypis z rejestru gruntów wraz z wrysem z mapy ewidencyjnej dla działki gruntu numer 1466/32, wydany z upoważnienia Prezydenta Miasta Żory dnia 05 grudnia 2012 roku. -----

§ 3.1. Przedstawiciele Gminy Miejskiej Żory, w trybie ustawy z dnia 21 sierpnia 1997 roku o gospodarce nieruchomościami, **s p r z e d a j ą** Janowi i Marii małżonkom Świerkot, z nieruchomości objętej księgą wieczystą GL1X/00007103/1 Sądu Rejonowego w Żorach, całą opisaną wyżej działkę gruntu numer 1466/32, o powierzchni 0,1041 ha – za cenę 63.468,00 zł